

**OBČINSKI PODROBNI PROSTORSKI NAČRT  
VRTEC ZREČE  
(DEL MOEUP UN 1/054 IN DEL MOEUP UN 1/058)**

FAZA: **Sprejet dokument**

---

IDENTIFIKACIJSKA ŠTEVILKA  
PROSTORSKEGA AKTA: **ID: 1298**

---

DATUM SPREJEMA PROSTORSKEGA  
AKTA NA OBČINSKEM SVETU: **4. dopisna seja (7.5.2020 do 14.5.2020)**

---

PODATKI O OBJAVI PROSTORSKEGA AKTA: **Uradno glasilo slovenskih občin št. 27/2020**


---

ŽIG OBČINE IN PODPIS ŽUPANA: **Župan občine Zreče  
mag. Boris Podvršnik**


---

NAROČNIK IN PRIPRAVLJAVEC: **Občina Zreče  
Cesta na Roglo 13b  
3214 Zreče**


PREDSTAVNICA NAROČNIKA IN PRIPRAVLJAVCA: **Katjuša Črešnar,  
višja svetovalka za okolje in prostor**

IZDELOVALEC:  **Savaprojekt d.d., Cesta krških žrtev 59,  
8270 Krško  
Glavni direktor: Peter Žigante, univ. dipl. biol.**

POOBLAŠČENA PROSTORSKA NAČRTOVALKA:

 **Damjana Pirc, univ. dipl. inž. kraj. arh.,  
ZAPS KA-1562**

DELOVNA SKUPINA IZDELOVALCA:

 **Silvija Umek Toth, dipl. inž. grad.  
Petra Žarn, univ. dipl. inž. grad.  
Dušan Blatnik, univ. dipl. inž. arh.  
Blaž Šalamon, mag. inž. arh.  
Andrej Trošt, univ. dipl. geog.  
Aleš Janžovnik, univ. dipl. inž. kraj. arh.  
Nuša Rožman, univ. dipl. ekol.  
Tamara Tepavčević, univ. dipl. geog. in soc.  
Manuel Kos, univ. dipl. inž. arh.  
Sejad Bajrić, dipl. inž. el.  
Jurij Šalamon, mag. inž. stroj.  
Andreja Grahek, kom. inž.**

ŠTEVILKA PROJEKTA: **19086-00**

KRAJ IN DATUM IZDELAVE PROJEKTA: **Krško, maj 2020**

**OPPN**

Št. projekta: 19086-00

## VSEBINA PROSTORSKEGA AKTA

### 1) Tekstualni del

- A1** Odlok o občinskem podrobnem prostorskem načrtu Vrtec Zreče (del MOEUP UN 1/054 in del MOEUP UN 1/058)

### 2) Grafični del

- |           |   |                   |
|-----------|---|-------------------|
| <b>B1</b> | <b>Izsek iz grafičnega načrta namenske rabe občinskega prostorskega načrta občine</b>                       | <b>M 1: 5 000</b> |
| <b>B2</b> | <b>Pregledna situacija z omejitvami v prostoru ter povezavo s sosednjimi območji</b>                        | <b>M 1: 5 000</b> |
| <b>B3</b> | <b>Območje podrobnega načrta z obstoječim parcelnim stanjem</b>   | <b>M 1: 1 000</b> |
| <b>B4</b> | <b>Ureditvena situacija</b>   | <b>M 1: 500</b>   |
| <b>B5</b> | <b>Potek omrežij in priključevanje objektov na gospodarsko javno infrastrukturo ter grajeno javno dobro</b> | <b>M 1: 500</b>   |
| <b>B6</b> | <b>Načrt parcelacije</b>  | <b>M 1: 1 000</b> |

### 3) Spremljajoče gradivo

- C1** Izvleček iz hierarhično višjega prostorskega akta
- C2** Pobuda in izhodišča za pripravo občinskega podrobnega prostorskega načrta Vrtec Zreče
- C3** Povzetek glavnih tehničnih značilnosti oziroma podatkov o prostorski ureditvi
- C4** Podatki iz prikaza stanja prostora
- C5** Seznam strokovnih podlag, na katerih temeljijo rešitve prostorskega akta
- C6** Mnenja nosilcev urejanja prostora, postopek CPVO
- C7** Obrazložitev in utemeljitev prostorskega akta
- C8** Povzetek za javnost
- C9** Elaborat ekonomike